

Official
HIGHWAY MAP
CARTE ROUTIÈRE
Officielle



Manitoba

Manitoba
For the details/Des détails voir la page 2

Welcome from our Minister

Manitoba is a diverse geographic and rich cultural province in the centre of North America. Here you can discover the beauty of our prairies, forests, lakes and rivers in a land that is a treasure trove of natural resources. We welcome visitors from all corners of the world to these twenty lands. This complimentary Manitoba Official Highway Map details the 99,000 kilometers of Manitoba's highways that will guide you through the province and help you find your way to the many beautiful destinations that await you. I hope you will take some time for adventure in our beautiful province!

Un mot de bienvenue du Ministre

Situé au centre de l'Amérique du Nord, le Manitoba est une province riche en diversité géographique et en ressources naturelles. Ici, vous pouvez découvrir la beauté de nos prairies, forêts, lacs et rivières dans une terre qui est un véritable trésor de ressources naturelles. Nous accueillons les visiteurs de tous les coins du monde dans ces vingt terres. Cette carte officielle gratuite du Manitoba présente les 99 000 kilomètres de routes provinciales qui vous guideront à travers la province et vous aideront à trouver votre chemin vers de nombreuses destinations merveilleuses. J'espère que vous prendrez le temps de découvrir notre belle province!

Cette carte routière officielle du Manitoba, gratuitement offerte, montre les routes provinciales et municipales, les routes nationales, provinciales, municipales, communales et des Premières Nations, parcs et paysages naturels. Lorsque vous partirez à la découverte de notre accueillante province, considérez-la soigneusement.



Lisa Mylor
Ministre des Transports et de l'Infrastructure

FOR FREE DISTRIBUTION

© Province of Manitoba, 2024
For more information contact:
Société Voyage Manitoba
21 Forks Avenue, Winnipeg
Tel.: 204.927.7930
Fax: 204.927.7930
Toll-free: 1-800-665-0040

© Province of Manitoba, 2024
For more information contact:
Société Voyage Manitoba
21 Forks Avenue, Winnipeg
Tel.: 204.927.7930
Fax: 204.927.7930
Toll-free: 1-800-665-0040

DISTRIBUTION GRATUITE

© Province du Manitoba, 2024
Pour plus d'informations contactez:
Société Voyage Manitoba
21 Forks Avenue, Winnipeg
Téléphone: 204.927.7930
Téléfax: 204.927.7930
Sans frais: 1-800-665-0040

TRAFFIC SIGNS YOU WILL SEE WHILE DRIVING IN MANITOBA

REGULATORY SIGNS / PANNEAUX DE RÉGLEMENTATION

PEDESTRIAN CROSSING SIGNS / PANNEAUX DE PASSAGE POUR PIÉTONS

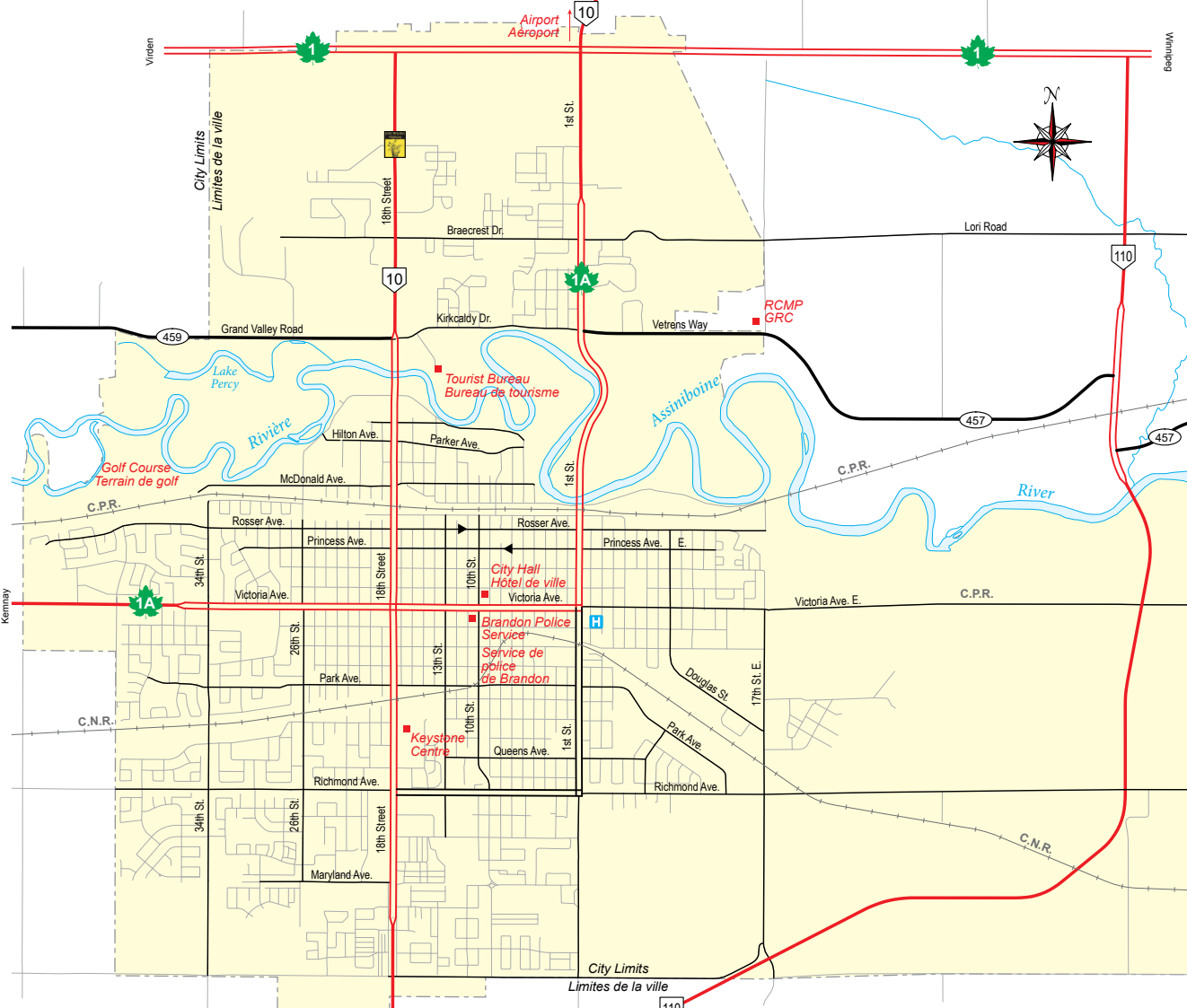
WARNING SIGNS / PANNEAUX DE SIGNALISATION D'AVERTISSEMENT

INFORMATIONAL SIGNS / PANNEAUX D'INFORMATION

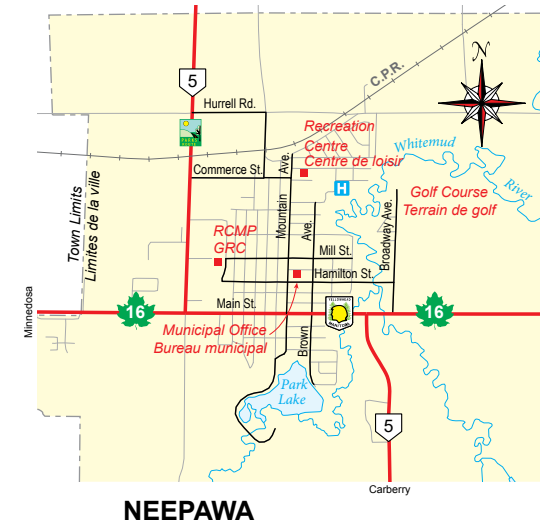
TRAVEL MANITOBA INFORMATION CENTRES

Centre d'Information Touristique de Voyage Manitoba

Centre d'Information	Adresse	Horaires
Brandon	100 St. James St. W.	10h à 17h, du lundi au vendredi
Dauphin	100 St. James St. W.	10h à 17h, du lundi au vendredi
Winnipeg	100 St. James St. W.	10h à 17h, du lundi au vendredi



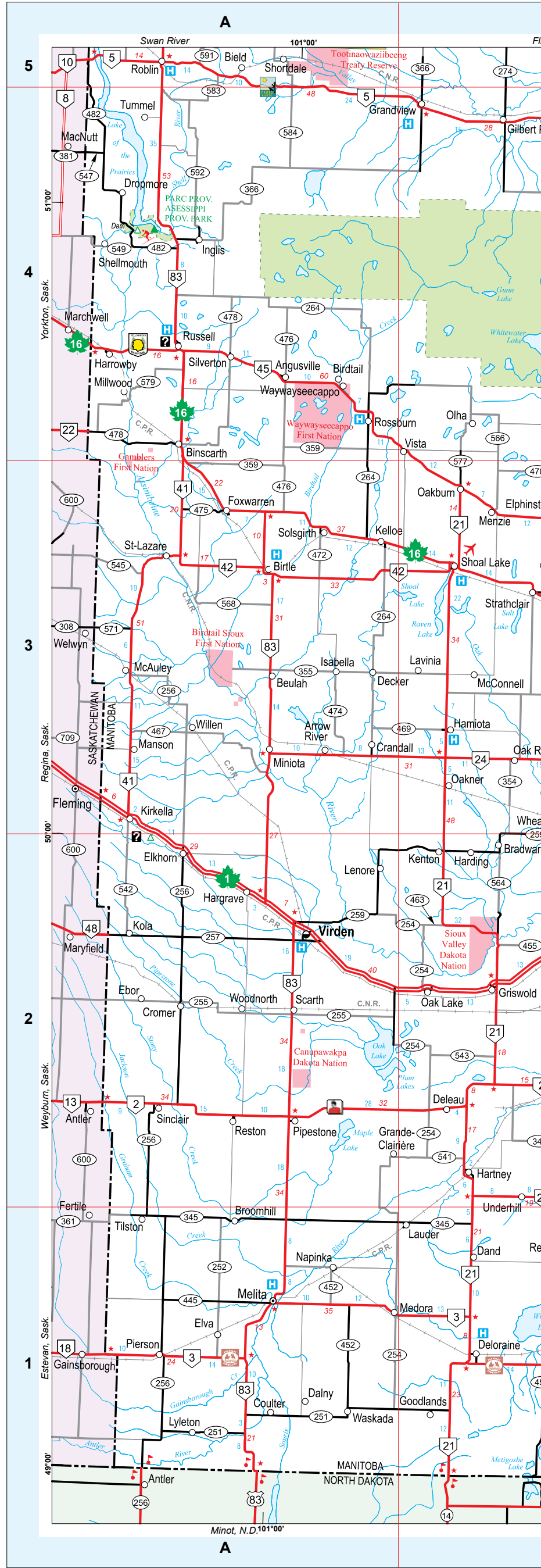
BRANDON
Population: 51,313



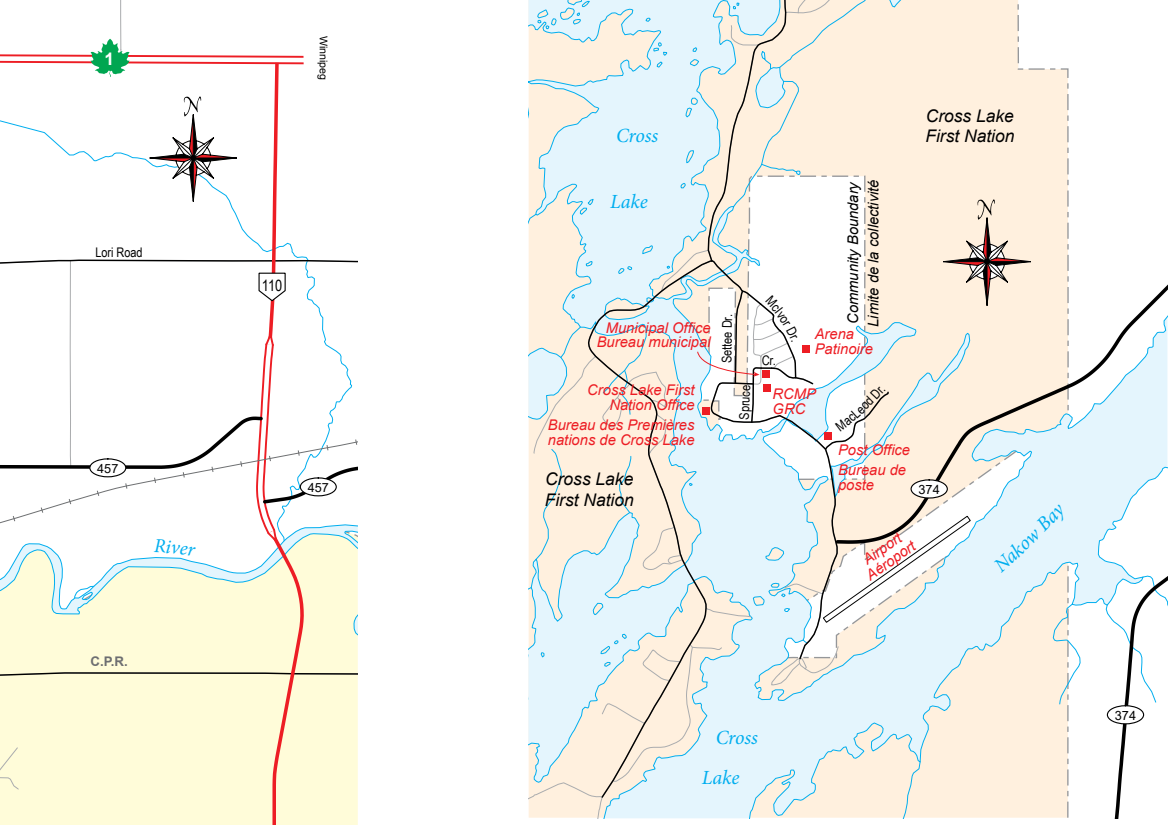
NEEPAWA
Population: 5,685



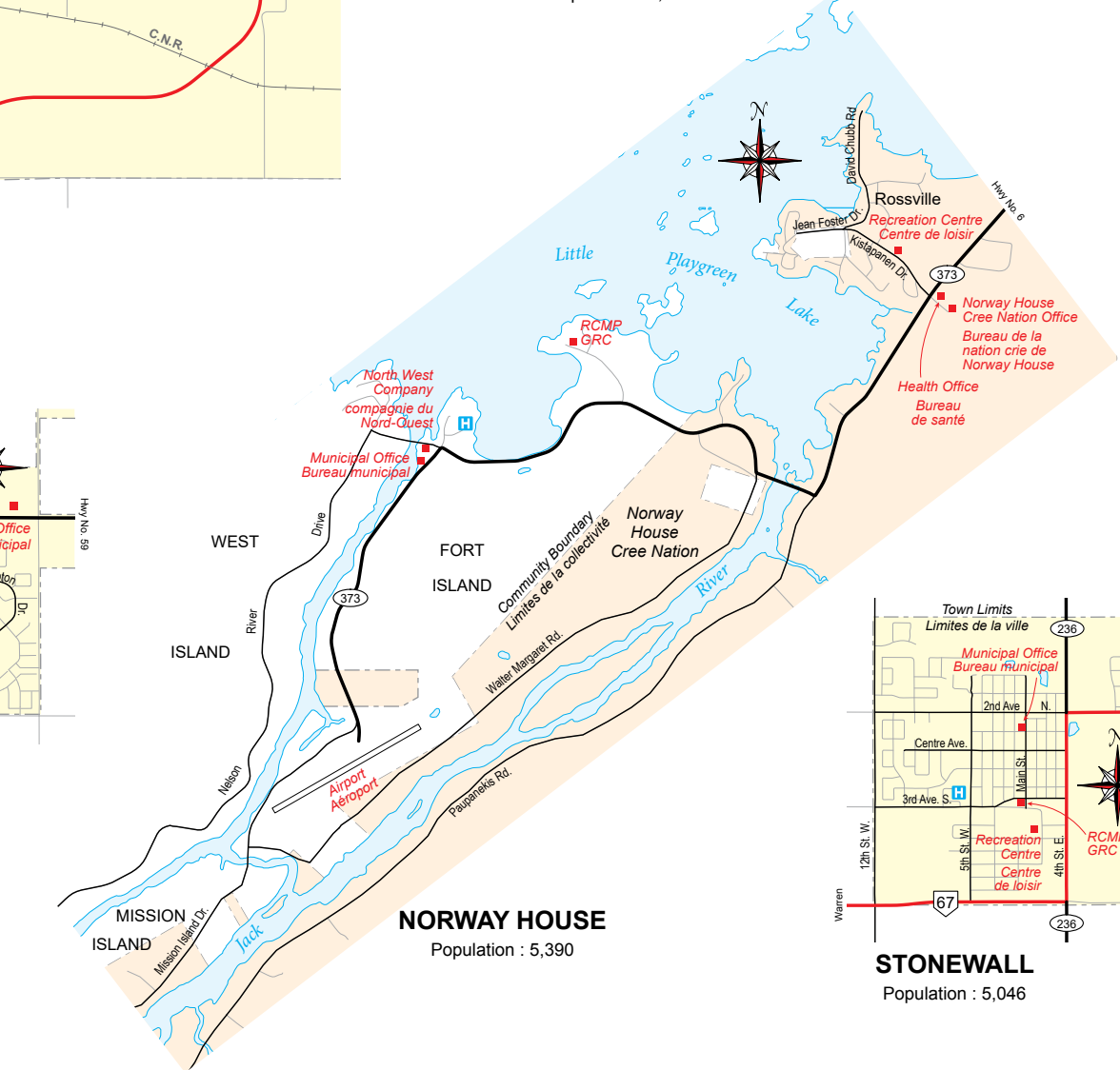
SELKIRK
Population: 10,504



STEINBACH
Population: 17,866



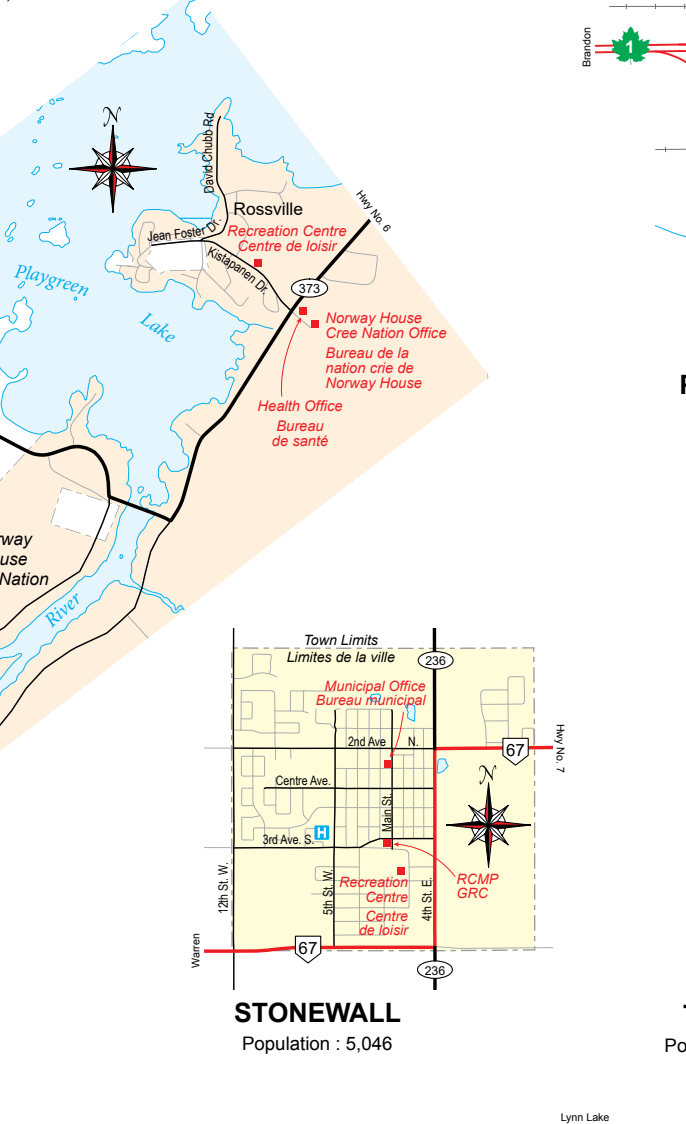
CROSS LAKE
Population: 5,194



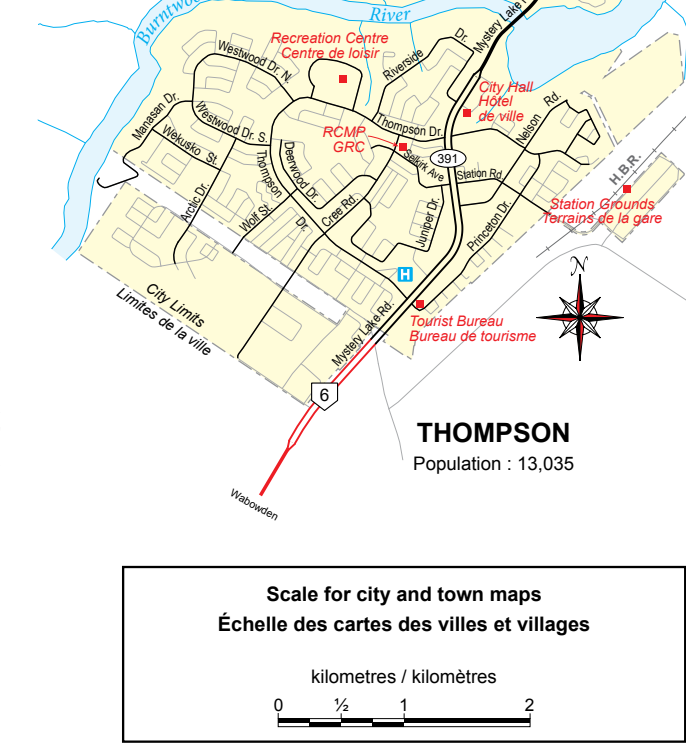
NORWAY HOUSE
Population: 5,390



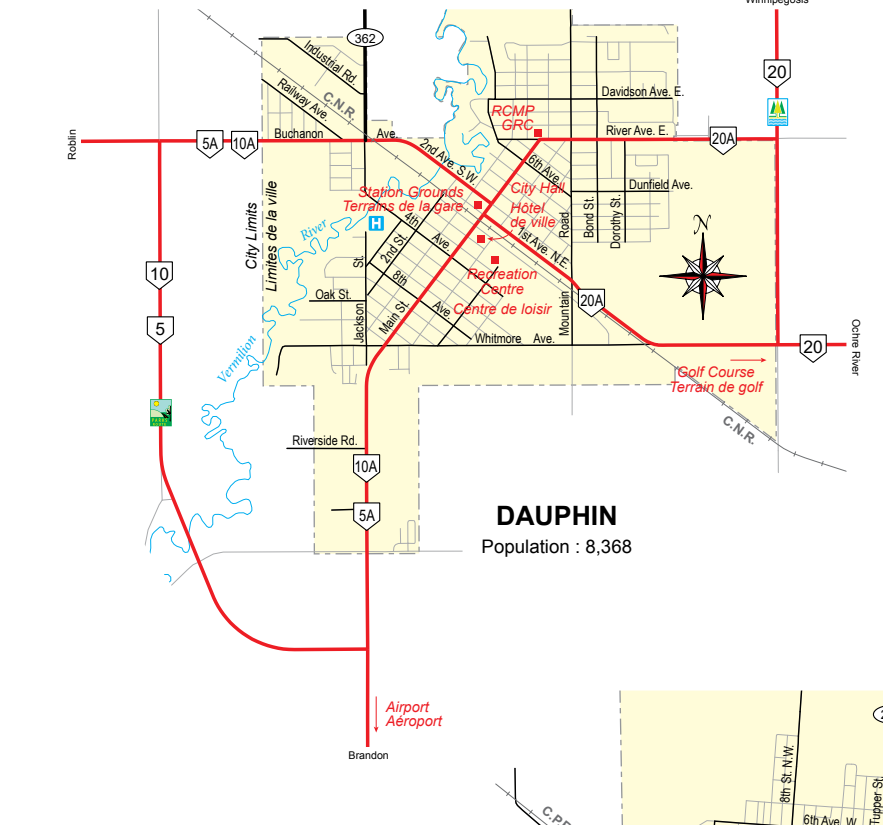
WEST ISLAND
Population: 5,947



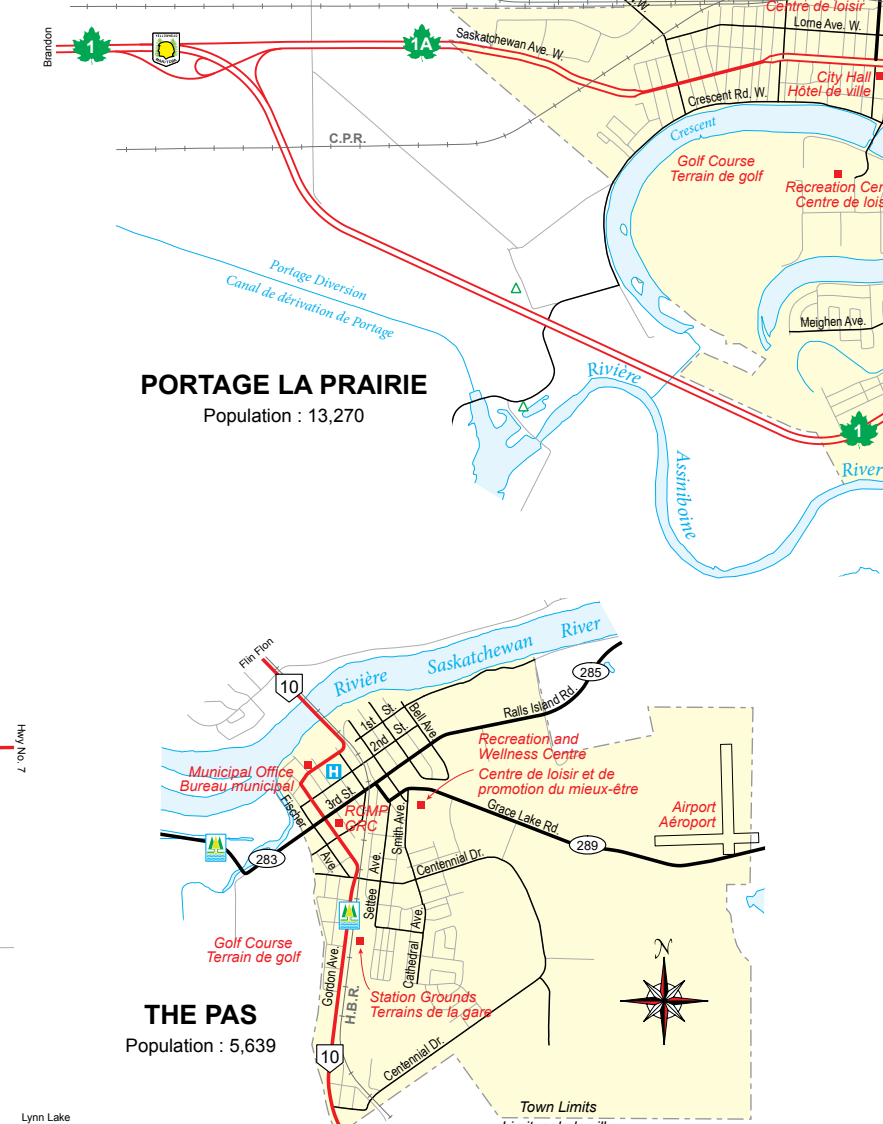
STONEWALL
Population: 5,046



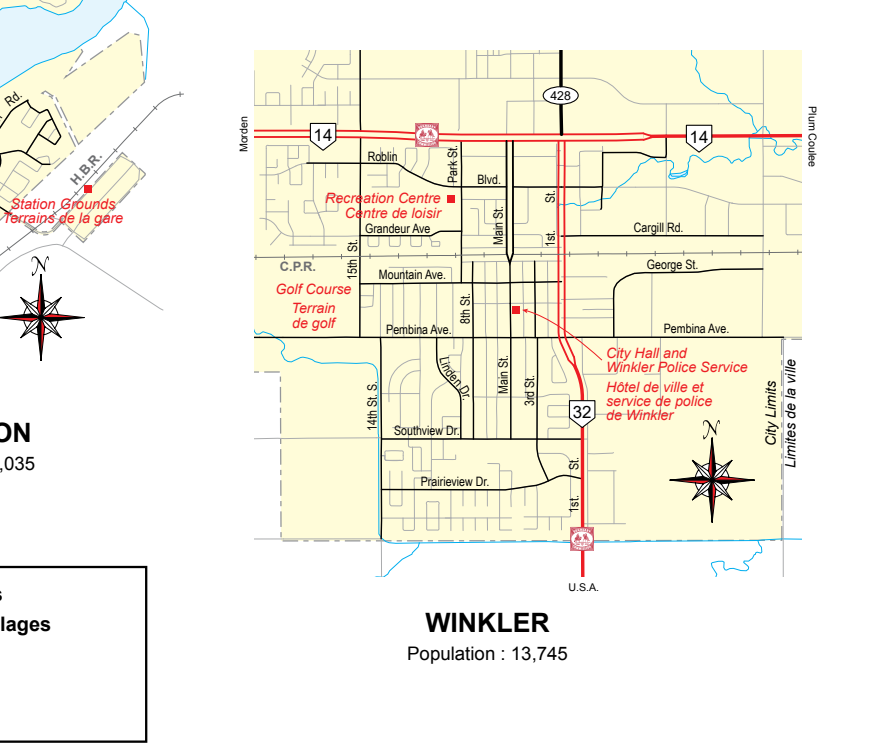
THOMPSON
Population: 13,035



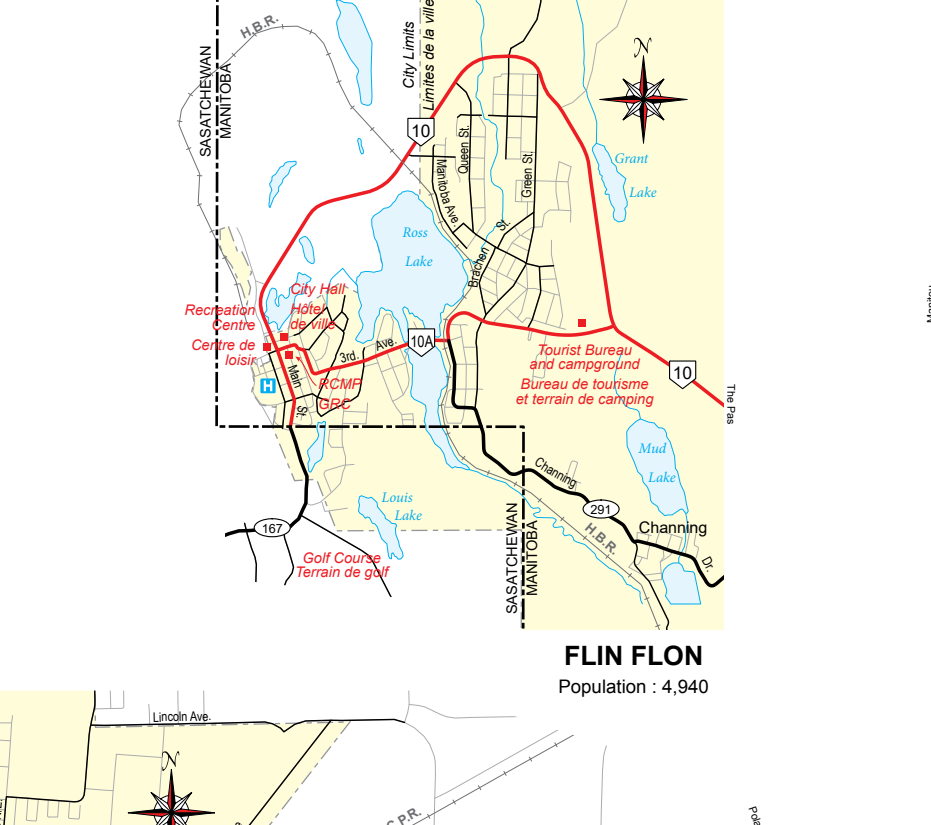
DAUPHIN
Population: 8,368



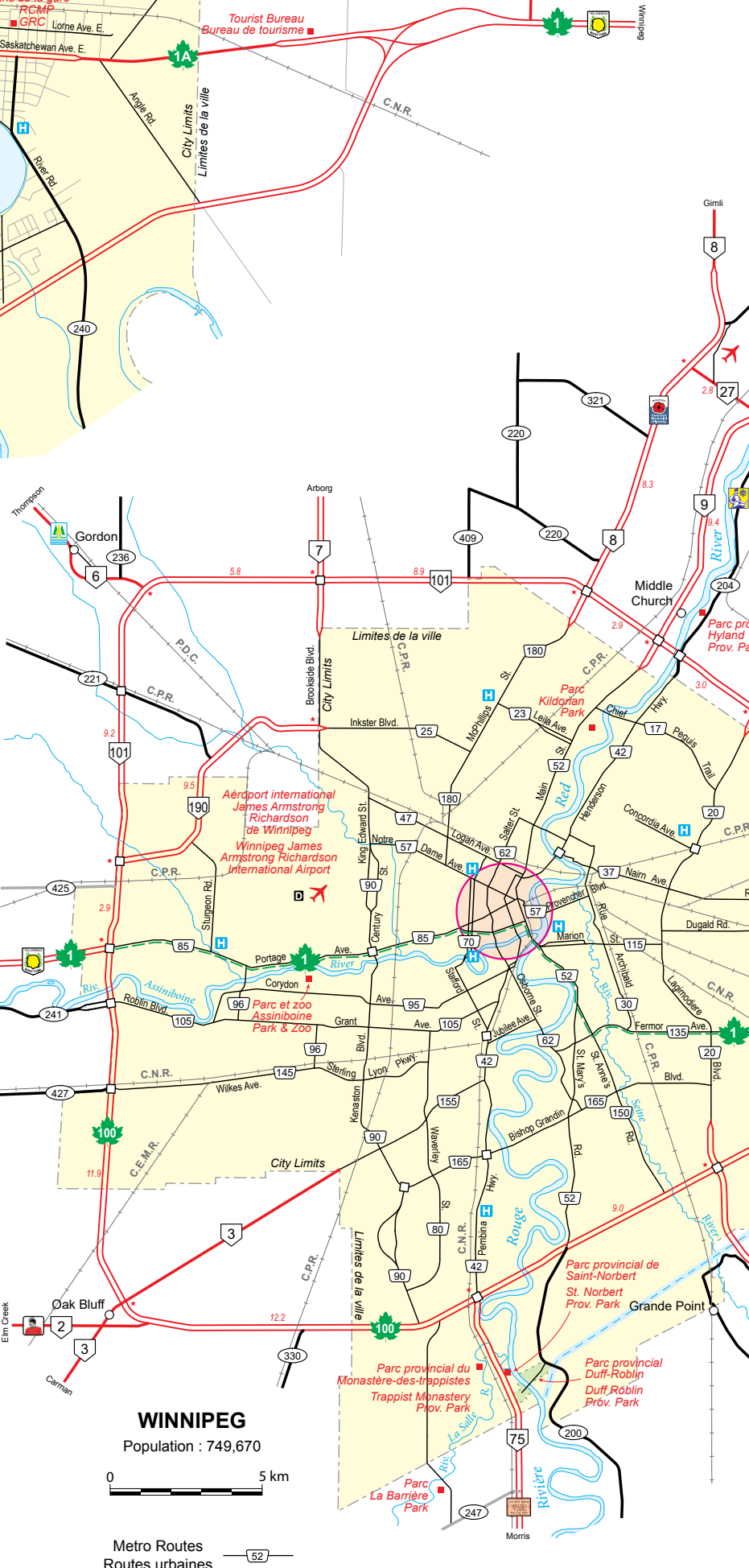
PORTAGE LA PRAIRIE
Population: 13,270



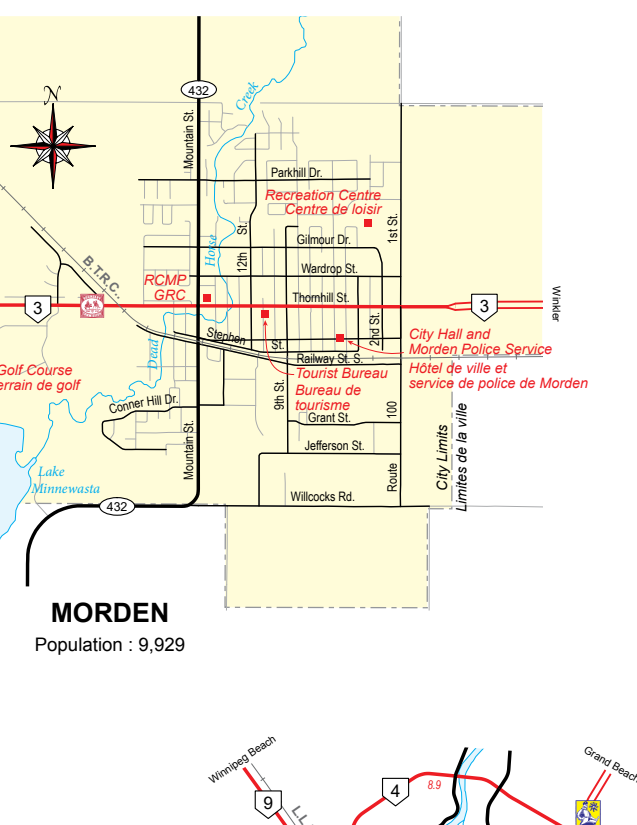
THE PAS
Population: 5,639



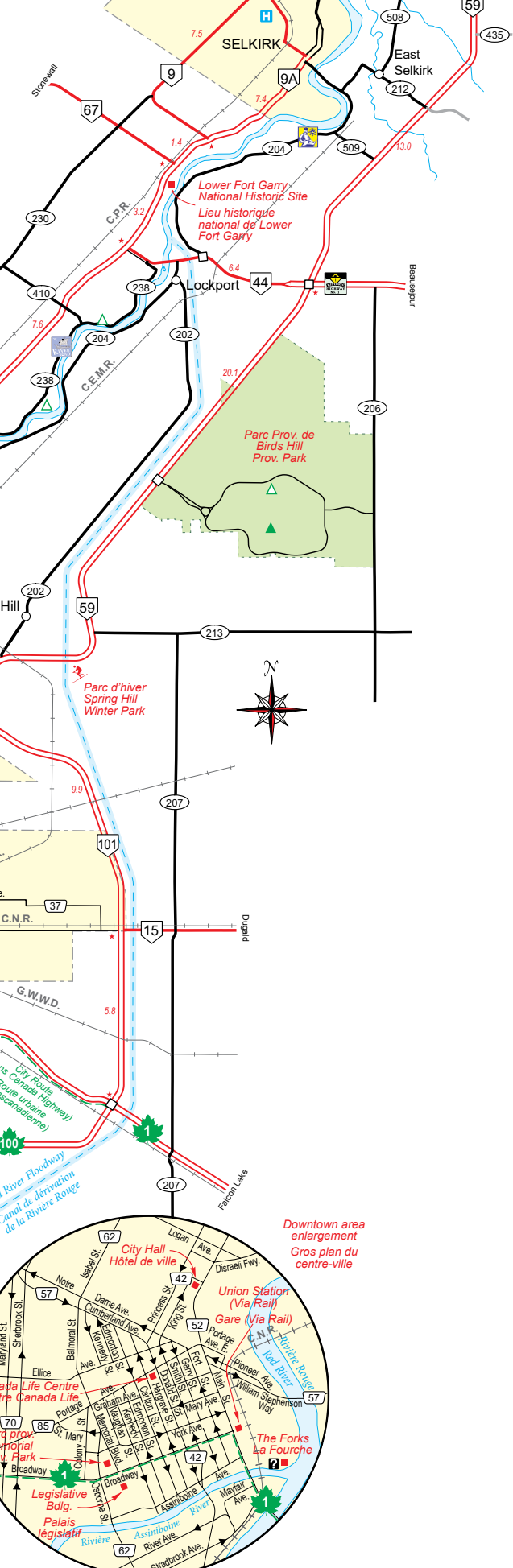
FLIN FLON
Population: 4,340



WINNIPEG
Population: 749,670

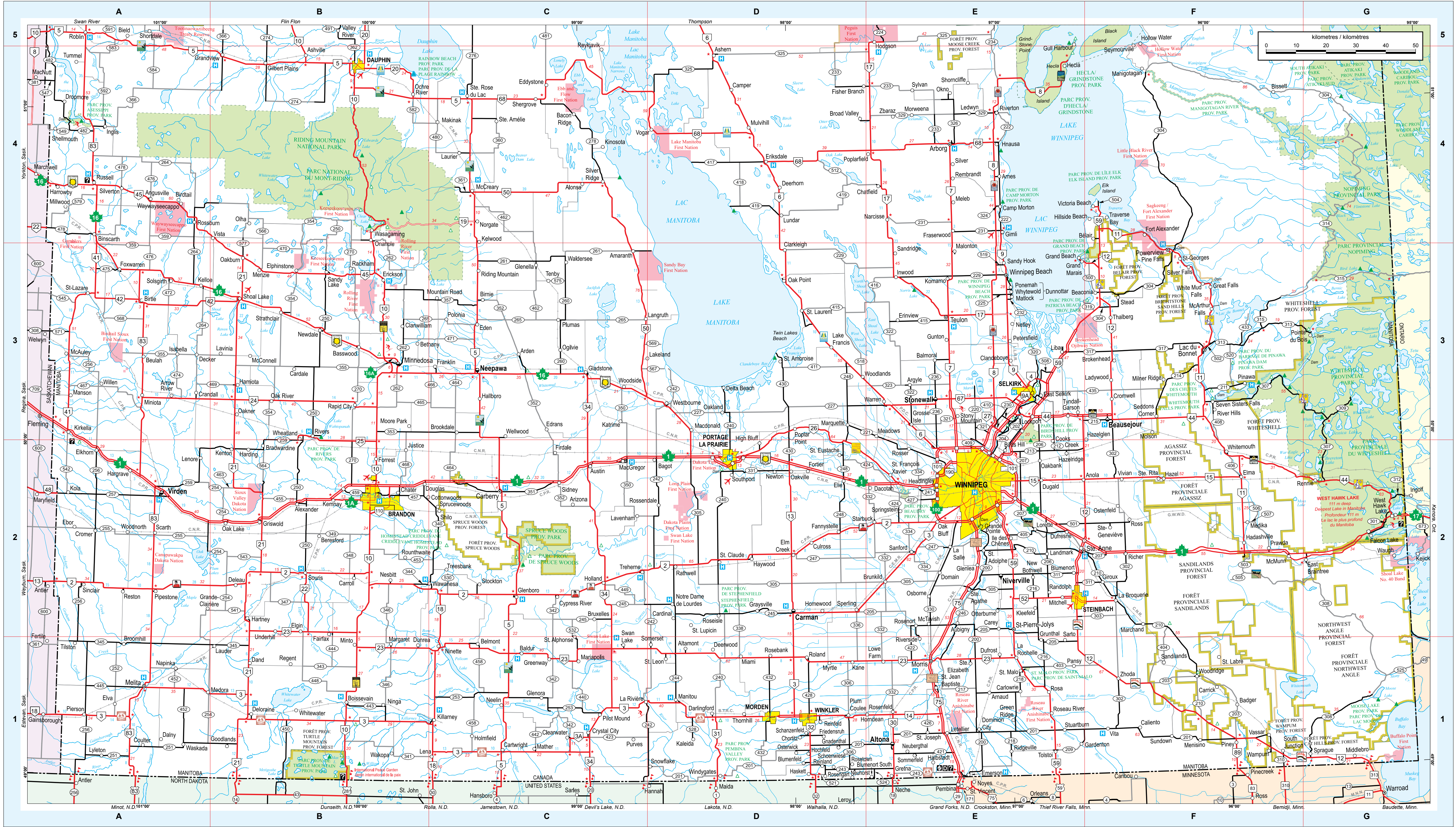


MORDEN
Population: 9,929



SELKIRK
Population: 10,504

Scale for city and town maps
Echelle des cartes des villes et villages
kilomètres / kilomètres



INDEX TO CITIES, TOWNS AND VILLAGES / INDEX DES VILLES ET VILLAGES

INDEX TO FIRST NATIONS / INDEX DES PREMIÈRES NATIONS

City/Town/Village	First Nation
Brandon	Brandon First Nation
Dauphin	Dauphin First Nation
Winnipeg	Winnipeg First Nation